

HAVØRNEN




1989

K.W.S.

Vi ankom til Jungshoved kirke kl 16³⁰ hvor vi fik udleveret nogle opgaver, såsom at beskrive volds- og terrænet bag ved kirken.

I det sydvestlige hjørne tæt ved ~~stranden~~ kirken ligger Jungshoved voldsted. "Stotsbækked" en noget uregelmæssig og stejl ~~kl.~~, ca. 47m bred og ca. 5m højt bække, hvis ujævne overflade dækker over fundamentet af borgen. På Nationalmuseets foranstaltning blev der 1894 hugget en korsvej gennem krattet på det



Arsagen til at tårnet står i nordlig retning er at det ellers ville for tæt til strand kanten (sta)



voldstedet set fra strand kanten.

En halv-humør side

tildels bevoksede voldsted. Bakkens fod omgives af en næsten tilgroet grav, og uden om den løber en lavere vold hvis sydøstlige side atter dækkes af en grav, der fører ud til stranden. Omkring kirken er der fundet bygningens rester, der siges at hidtører fra en tidligere by, men som vistnok stammer slottets lade-gård. Borgen er meget gammel, men man kender intet til dens tidligere historie.



Undskyld, har de tid et øjeblik?



Det kunne være det hjælp, hvis vi satte prisen lidt ned!

Da vi havde gået en halv-times tid begyndte det at regne meget kraftigt så jeg tror nok at vi nåede nær verdensrekorden i at tage regntøj på.

I Rekkende kom vi til det hus som vi havde fået udleveret et billede af.

Fotografen har taget billedet i NØ'lig retning ca. 40°. Huset på billedet er en gammel skole



Nøtes nye partyle-tøj, hvor alle kan være med.

HEJ

HEJ

HEJSA.



Huset i Rekkende


Lidt uden for
Rekkende lå der
en jøtte-stue
~~et~~ et stykke, nede
af en sidevej,
hvor vi holdt
en drikkepause.



Efter ca 45 min's
gang kom vi til
Allerslev kirke

som er bygget
i romansk stil.

Det næste sted
vi kom til strej-
ede vi lidt af
gjøngehøvdningens
spor nemlig Ugle-
dige hvor det
fortælles at Svend
Poulsen som gjønge-
høvdningen rigtigt
hed har kastet
en tønde guld
i den sø der
er udmiddbart
i nærheden af
ugledige.



Langt om længe nåede
vi til Udby, hvor vi
så Udbypræstegård,
som lignede forinden
forstiller. På Udby-
præstegård blev
N.F.S Grundtvig født den
8/9 1783 og døde i
en alder af 89 år.

Fotografen har taget billedet
i SV'lig retning ca. 240°.




N.F.S. Grundtvig fotograferet 27.8.1872, seks
dage før sin død



På vejen hen til vores
overnatningssted gik
storm selvfølgelig forkeret
idet vi drejede af for
tidligt, og vi andre
pap hoveder fulgte efter.
Efter et lille stykke tid
 fandt vi fællesskab ud
af at vi måtte gå
lidt tilbage (ca. 1 km)
og fortsætte af vejen.
Da vi kom op til
gården, hvor vi skulle
sove, blev vi modtag-
et af nogle virkelige
flinke mennesker. Senere
på aften blev vi spurgt
om vi ville ind og
have noget te og ristet
brød og det ville vi
selvfølgelig gerne.





Vi stod op ca. KL
6⁴⁵, hvor vi vask-
ede os og spiste
morgenmad, derefter
sagde vi farvel og
tak^{til} Hr. og fru. Stage
som havde givet os
natte-ly.



Vi lettede anker
fra gården KL 9³⁰
og var kun kom-
met et lille styk-
ke ned af vejen
da vi mødte
Helle i sin „bil“
ØHH HONDA som
spurgte om hvor-
dan hiken var
gået, bagefter
kom vi til Ler-

huset og Galje-
bakken. Galjebakken
er kendt for en
historisk begiven-
hed nemlig den
at Balle Lars blev
~~hals~~^{hængt} hugget der, fordi
han havde drøbt
en kvinde mod
betælling fra kvinden
selv. Det er også
udtrykket „Spildte
Guds ord på Balle
Lars“ stammer fra
fordi lige inden
han blev ~~hals~~^{hængt}
hugget ~~ikke~~ ville
han ikke høre de
^{sidste} ord fra præsten
da han alligevel
vidste at han skulle
dø.



Lige inden vi
nåede lejrpladsen
krydsede vi den
påbegyndte motor-
vej dette resulterede
i et par våde
tøer.



EFTER EN LANG HIKE

